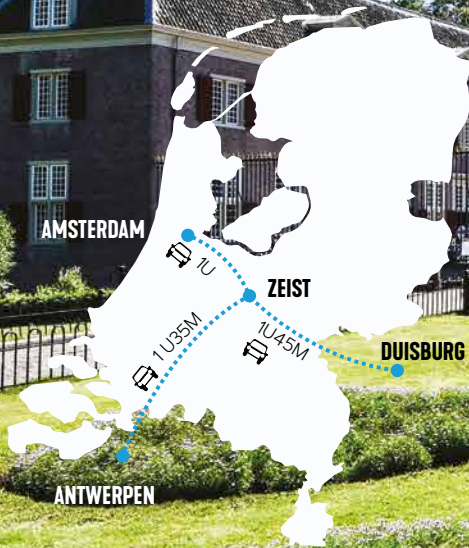




LIEFST 70%
OVER
ONVERHARDE PADEN
WANDELEN

Wandelen rondom Slot Zeist

WANDELONDJE
VAN **2u45m**
(12KM)



...wat de Heuvelrug met je doet!

Kastelen & Buitenplaatsen op de Heuvelrug

De Utrechtse Heuvelrug beschikt over een aantal prachtige kastelen en buitenplaatsen die nationale bekendheid genieten. De weelderige pronkstukken van macht en pracht zijn gelegen op de mooiste plekken in het landschap. Op deze historische locaties beleef je authentiek Nederlands buitengebied met de mooiste kasteelmusea en tuinen. Je kunt prinsheerlijk overnachten bij een van de sfeervolle landgoedhotels, B&B's en buitenplaatsen. De locaties liggen allemaal op korte reisafstand van elkaar, ideaal om per fiets te bezoeken. Haal bij het Slot ook het paspoort 'Utrechtse Kastelen & Buitenplaatsen', dat u meeneemt langs de unieke locaties in provincie Utrecht. En met het paspoort op zak kunt u zowel genieten van de rust en natuur als u verdiepen in de Nederlandse geschiedenis van de kastelen en buitenplaatsen. Voor meer informatie over de kastelen en buitenplaatsen op de Heuvelrug:

www.kastelen.opdeheuvelrug.nl



Slot Zeist en Willem Adriaan van Nassau-Odijk

Een gids van Gilde Zeist neemt je mee door een gebouw dat al meer dan drie eeuwen lang beeldbepalend is voor Zeist. Prachtige stijlzalens met een geheim deurtje, waar zou dat voor zijn? Het Slot bood onderdak aan belangrijke personen, zoals Cornelis Schellinger en familie Labouchere, maar ook aan vluchtelingen en watersnoodslachtoffers uit 1953. De meest bekende is misschien wel Graaf Willem Adriaan van Nassau-Odijk, de eerste bewoner, die het middeleeuwse kasteel in 1677 kocht voor 5.000 gulden van de Staten van Utrecht en daarmee Heer van Zeist werd. En met deze titel mocht hij rechtspreken en zelfs de doodstraf uitspreken. Willem Adriaan overleed in 1705 waarmee zijn zoon als erfgenaam het Slot in handen kreeg. In 1743 moest hij echter door schuldenlasten het Slot afstoten. Het Slot kende daarna vele eigenaren en sinds 1924 is gemeente Zeist officieel eigenaar van het Slot. Ontdek alle verhalen op het Slot tijdens een rondleiding.

Het Nederlandse Versailles

Slot Zeist is één van de mooiste en best bewaarde buitenplaatsen uit de 17de eeuw, de Gouden Eeuw van Nederland. Destijds gebouwd als lustoord van flamboyante Willem Adriaan (Graaf van Nassau-Odijk) mochten macht, aanzien en rijkdom hier gezien worden. De grandeur van het aristocratische huis ervaart u direct al wanneer u komt aanrijden op de statige oprijlaan met aan weerszijden de 18de eeuwse Broeder- en Zusterpleinen. Het 17de eeuwse interieur ademt nog altijd de weelderige warmte van de barok. De stijlzalens hebben het niveau van koninklijke paleizen. Dit is niet toevallig, want de in de Gouden Eeuw invloedrijke vormgever Daniel Marot was niet alleen betrokken bij de inrichting van Slot Zeist, maar ook interieurs en tuinen van paleizen als Paleis Huis ten Bosch en Paleis Het Loo. Veelvuldig vinden tegen het decor van het unieke Slot Zeist bijzondere evenementen en exposities, diners, ontvangsten en congressen plaats.

Praktische informatie

Ervaar tijdens een rondleiding de vorstelijke sfeer van weleer en wandel rond in de prachtige stijlzalen. Gidsen van Stichting 't Gilde Zeist nemen u mee naar de zalen van het Slot waar u normaal geen toegang toe heeft en vertellen over de geschiedenis, architectuur en bewoners van het Slot. De rondleiding duurt ca. 1 uur. De Slottuin is zonder begeleiding te bezoeken. Tickets voor het Slot zijn ter plekke bij de rondleider verkrijgbaar. Kijk voor actuele openingstijden en rondleidingen op de website van Slot Zeist: www.slotzeist.nl
Slot Zeist, Zinzendorffaan 1, 3703 CE, Zeist, t: (0031) (0)30 721 06 00

Duur wandeling 2u45m

De route duurt 2 uur en 45 minuten (12km). Let op: de wandelroute is niet bewegwijzerd, maar kan gemakkelijk en goed worden gelopen met de bijgaande tekstbeschrijving en kaartbeeld. Van de totale route voert 70% over onverharde paden en 30% over verharde wegen.



Start- en eindpunt

Komt u per auto dan kunt u op het parkeerterrein bij TOP Slot Zeist gratis parkeren. Hier vindt u ca. 300 parkeerplaatsen. Op top.opdeheuvelrug.nl vindt u meer informatie.

Openbaar vervoer

Vanaf station Driebergen-Zeist: buslijn 50 en 71. Vanaf Utrecht Centraal: bus 50/51, uitstappen bij halte Het Rond in Zeist. Voor het plannen van de reis per openbaar vervoer kunt u het beste de website 9292.nl gebruiken. Hier dient u adressen van start- en eindpunt binnen Nederland op te geven (de site herkent ook treinstations).

Horeca


Bij Brasserie Slot Zeist kunt u heerlijk genieten van een kopje koffie met huisgemaakt gebak, een uitgebreide lunch, high-tea, of een borrel met hapjes. Verder zijn in de buurt van de route diverse andere horecagelegenheden te vinden, zoals Hotel Theater Figi (www.figi.nl), Restaurant Hermitage, (www.hermitage-zeist.nl), Hotel Restaurant Oud London (www.oudlondon.nl), Blik en Burgers (www.blikenburgers.nl) en AlaKart en Pannenkoekenrestaurant 't Jagershuys (www.hetjagershuys.nl).





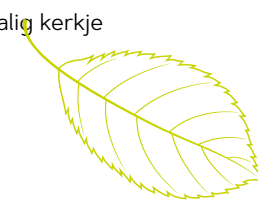

Blijf een nachtje slapen

Combineer de wandeling met een overnachting en maak er een onvergetelijk weekend van. Allurepark De Krakeling ligt in de buurt van de route en is de ideale uitvalsbasis om op ontdekkingsreis te gaan langs de prachtige natuur. Om in kasteelsfeer te blijven raden we Kasteel Kerckebosch (Arnhemse Bovenweg 31) aan, een sfeervolle historische locatie uit 1904, met glas-in-loodramen en een unieke architectuur. Of geniet van een frisse ruime kamer met uitzicht op de prachtige omgeving bij Hotel Restaurant Oud London (Woudenbergseweg 52) of bij Hotel Theater Figi (Het Rond 2) waar u uw overnachting kunt combineren met een film- of theatervoorstelling. Alle hotels zijn direct te boeken via www.booking.com



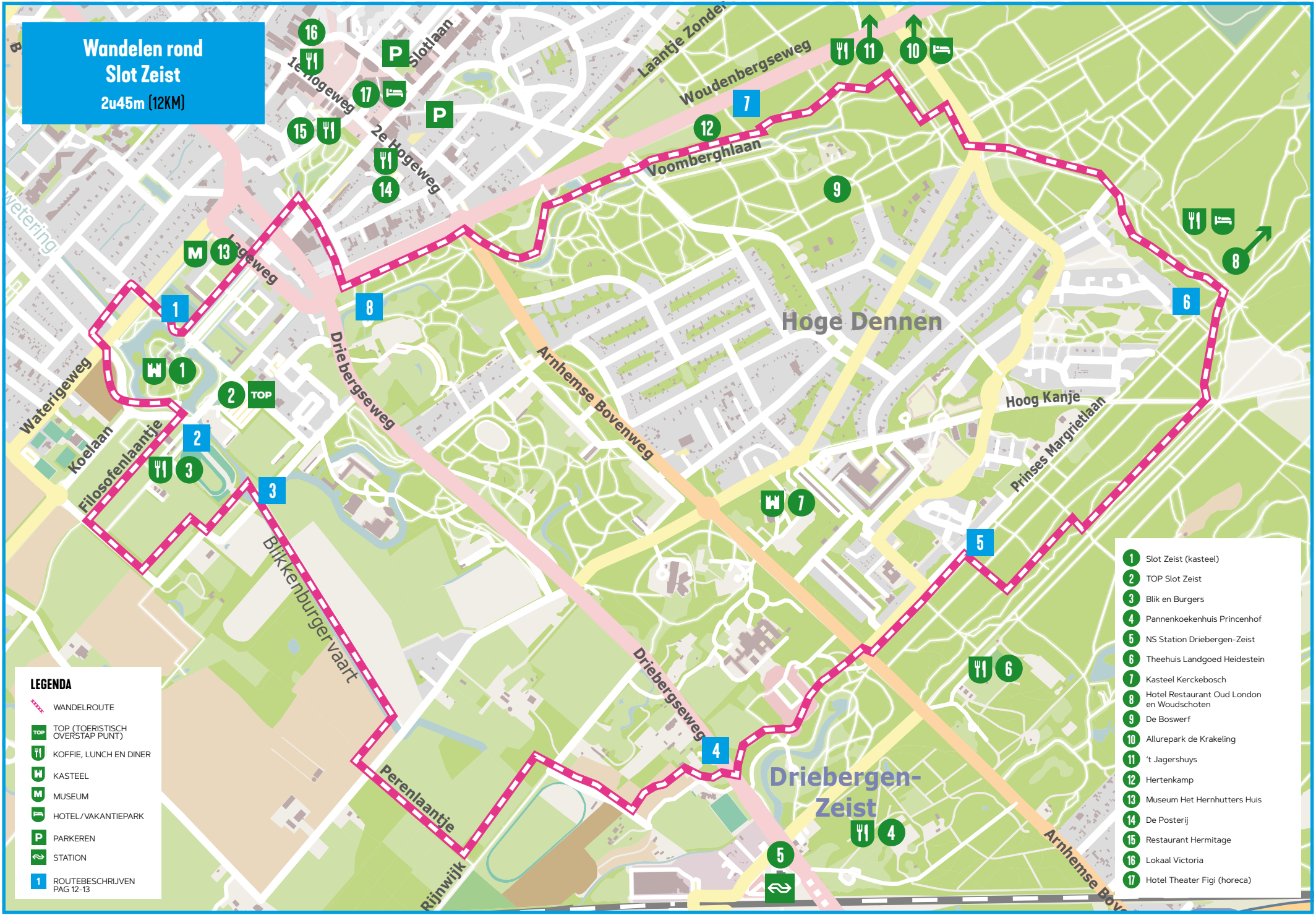
Kunst, cultuur en natuur in Zeist

Tussen de tuinen van het Slot en het centrum van Zeist vind je een unieke beeldenroute met 36 sculpturen van grote namen (Armando, Van IJzendoorn) uit de Nederlandse beeldende kunst die het verdienen om ontdekt te worden. Op www.opdeheuvelrug.nl/agenda vindt u meer informatie over de route. Vlabij het Slot vindt u Stichting Museum Het Hernhutters Huis. Vanaf een prachtige locatie, met uitzicht op de pleinen, kunt u kennis nemen van de geschiedenis van de Evangelische Broedergemeente en het Zeister Zendingsgenootschap. En loopt u iets verder dan ontdekt u het leukste (kinder-)uitje van provincie Utrecht: Bezoekerscentrum De Boswerf, een prachtige, groene locatie middenin het Zeisterbos. Kinderen kunnen zich uitleven in het natuurspeelbos. Heeft u meer zin in theater? Bezoek dan na uw wandeling Hotel Theater Figi of het Beauforthuis, een voormalig kerkje gelegen in de bossen bij Austerlitz.



Wandelen rond Slot Zeist

2u45m (12KM)



LEGENDA

- WANDELROUTE
- TOP (TOERISTISCH OVERSTAP PUNT)
- KOFFIE, LUNCH EN DINER
- KASTEEL
- MUSEUM
- HOTEL/VAKANTIEPARK
- PARKEREN
- STATION
- ROUTEBESCHRIJVEN PAG 12-13

- 1 Slot Zeist (kasteel)
- 2 TOP Slot Zeist
- 3 Blik en Burgers
- 4 Pannenkoekenhuis Princenhof
- 5 NS Station Driebergen-Zeist
- 6 Theehuis Landgoed Heidestein
- 7 Kasteel Kerckebosch
- 8 Hotel Restaurant Oud London en Woudschoten
- 9 De Boswerf
- 10 Allurepark de Kraking
- 11 't Jagershuys
- 12 Hertenkamp
- 13 Museum Het Hernhutters Huis
- 14 De Posterij
- 15 Restaurant Hermitage
- 16 Lokaal Victoria
- 17 Hotel Theater Figi (horeca)

Routebeschrijving Trage Tocht Zeist

1 Vanaf de brug voor Slot Zeist **1** gaat u, met het gezicht naar de ingang van het Slot, rechtsaf een brug over en gelijk linksaf, een asfaltvoetpad over langs de slotgracht. Houd het pad langs de gracht aan. Aan het eind een houten brug met witte leuningen over. Na brug linksaf, asfaltpad langs slotgracht en achterzijde Slot Zeist. Bij houten brug rechtdoor, pad vervolgen. Einde pad de weg oversteken en rechtsaf (Hernhuttersingel).

2 Neem gelijk het eerste weggetje linksaf, Filosofenlaantje. U passeert Speeltuin en Restaurant Blik en Burgers **3**. Loop het laantje af en sla linksaf de Blikkenburgerlaan op. Gelijk weer linksaf om de laan te vervolgen. (Volg deze laan om uit te komen bij de Dribergseweg.)

3 Na de brug rechtsaf door een klaphek landgoed Schoonoord betreden, terrein Utrechts Landschap. Je volgt het onverharde pad langs de vaart steeds rechtdoor. Aan het eind op asfaltweg rechtsaf. Neem het eerste pad linksaf langs metalen hek, honden niet toegestaan. Volg dit onverharde pad tot het eind. Einde pad linksaf, pad aan de bosrand. Je passeert een hekwerk via een metalen wandeluis ernaast. Na hekwerk rechtsaf, halfverharde weg. Op driesprong bij volkstuintjes rechtdoor. Op een kruising linksaf, asfaltweg. Je loopt langs sportvelden en volgt de bocht naar rechts. Aan het eind rechtsaf, stoep naast voorrangsweg. Aan het eind bij verkeerslichten rechtsaf en even verder linksaf langs fietsenrekken en bushaltes naar het station. Hier vindt u tevens Pannenkoekenhuis Princenhof **4**.


4 Bij fietsoversteek de weg oversteken en rechtsaf naar verkeerslichten. Bij de voetgangersoversteekplaats de voorrangsweg oversteken en aan overzijde rechtdoor, Breullaan. Even verder linksaf klinkerpad omhoog door metalen klaphek, terrein Utrechts Landschap. Op kruising van onverharde paden linksaf. Het pad gaat in een boog om de voorzijde van landhuis De Breul. Rechts vindt u Theehuis Landgoed Heidestein **6** en links in de bossen ligt Kasteel Kerckebosch **7**. Einde pad linksaf brug over. Na brug gelijk rechtsaf een onverhard pad op. Aan het eind van de vijver op een Y-splitsing met rechts een bank links aanhouden. Kort daarna pad naar rechts negeren. Door metalen klaphek het landgoed verlaten en rechtdoor voorrangsweg met fietspaden oversteken. Schuin rechtdoor, bospad terrein Utrechts Landschap. Eerste pad naar rechts negeren en direct daarna op kruising rechtsaf. Op kruising rechtdoor en direct daarna het eerste pad linksaf. Je volgt dit bochtige, smalle pad rechtdoor, zijpaden negeren. Op kruising van bospaden rechtdoor. Op volgende kruising rechtsaf. Een ATB-pad oversteken en op volgende kruising van paden linksaf, bospad met parallel daarnaast nog een pad. Op kruising rechtdoor en op volgende ruime kruising rechtsaf. Volg het pad rechtdoor tussen houten paaltjes door.

5 Op een ongelijke kruising met rechts een gebouwtje ga je schuin linksaf richting Schaapskooi. Op driesprong rechtdoor en daarna links aanhouden naar de rietgedekte kooi. Houd links aan langs een picknickset >>>





Slottuintheater



Slotgracht

richting schapenweide. Voorbij picknickset linksaf, bospad. Einde pad rechtsaf, breed bospad. Even voor een houten hek op een kruising linksaf. Rechtdoor een afsluitboom passeren. Steek het fietspad over en direct schuin rechts aanhouden, onverhard pad door halfopen terrein. Je passeert een met dennen begroeid heuveltje aan je rechterhand. Op een ruime kruising met rechts een bank ga je linksaf. Op kruisinkje rechtdoor, smal pad het bos in. Op dubbele kruising rechtdoor. Een ATB-route en een ruitepad kruisen en rechts aanhouden. Aan je linkerhand zie je huizen tussen het bos door. Op een driesprong rechtdoor.

6 Op een driesprong van grindpaden bij een heuveltje rechtsaf. Het pad buigt langs een sportveldje naar links. Op kruising met links een afsluitboom ga je rechtdoor, onverhard pad. Een ruitepad schuin naar rechts negeren. Op open vlakke rechtdoor en even verder op ruime Y-splitsing rechts aanhouden langs bank. Volg het pad rechtdoor richting een elektriciteitskastje. Bij dit kastje rechtdoor. Op kruising met gravelpad en een evenwijdig onverhard pad ga je rechtdoor. Een ATB-pad kruisen en op volgende kruising linksaf richting een afsluitboom bij een verkeersweg. Steek de verkeersweg over en ga rechtdoor, bospad terrein Utrechts Landschap. Op twee kruisingen direct achter elkaar rechtdoor. Volg het pad rechtdoor, zijpaden negeren en neem het bredere pad rechtdoor een heuveltje op. Aan de andere zijde steiler omlaag en rechtdoor. Op duidelijke kruising rechtdoor en pad naar links en naar rechts volgen, bospad tussen heuveltjes door naar houten brug.

7 Linksaf de brug oversteken en gelijk rechtsaf, pad langs droge gracht. Op kruising rechtdoor, pad langs gracht vervolgen. Je passeert een stenen bank en een parkeerplaats. Hier vind u aan uw rechterhand tevens de Hertenkamp **12**. Asphaltweg oversteken en rechtdoor, onverhard pad langs gracht vervolgen. Bij vijver aan je rechterhand rechtdoor. Direct daarna op zessprong rechtdoor, je loopt nog steeds langs een gracht aan je rechterhand. Bij witte, houten brug rechtdoor, de gracht wordt een bredere vijver. Volg het pad aan de waterkant naar rechts en ook bij volgende witte brug rechtdoor. Zijpaden negeren en aan het eind schuin linksaf, asphaltweg met fietspaden oversteken. Rechtdoor, landgoed Hoog Beek en Royen op. Op een veelsprong van paden rechtdoor de brede laan aanhouden richting een wit huis.

8 Vlak voor een afsluitboom scherp rechtsaf, onverhard pad. Even verder op driesprong linksaf. Aan het eind rechtsaf, landgoed verlaten en voorrangsweg oversteken. Ga rechtdoor de Jufferstraat in. Je loopt langs een P-garage. Aan het eind bij voorrangsweg linksaf. Bij zebrapad rechtsaf de weg oversteken en linksaf de brede straat vervolgen langs gemeentehuis en Hotel Theater Figi **17**. Op kruising met 1e Dorpsstraat rechtdoor. Hier vindt u rechts Restaurant De Hermitage **15**. Voorbij Tuin van Schellinger het grindpad rechtdoor volgen. Lageweg oversteken en rechtdoor richting metalen poort en Slot Zeist. Je passeert Museum Het Hernhuttershuis **13** en het Zusterhuis rechts en het Broederhuis links. Vervolg de weg naar het Slot – einde wandeling.

Utrechtse Kastelen & Buitenplaatsen

Probeer ook de wandeling rondom Kasteel Amerongen. Kijk voor de gratis download op www.holland.com/kastelen (klik op artikel over routes). Ze zijn hier handig opgemaakt als printbaar formaat en als aparte route te downloaden.

Of haal het paspoort Utrechtse Kastelen & Buitenplaatsen bij Slot Zeist waarmee u alle bijzondere verhalen van de deelnemende locaties ontdekt. Welke beroemde bewoners hebben hier gewoond, welke gasten zijn er op bezoek geweest, waar kunt u heerlijk fietsen en wandelen, en welke evenementen vinden er plaats?



Colofon

Een initiatief van:



Gemeente Zeist



Regionaal Bureau voor Toerisme
Heuvelrug & Vallei

Ontwikkeld door:

t-r-a-g-e-
t-o-c-h-t-e-n

Mede mogelijk gemaakt (content en/of beeldmateriaal) door:



Slot Zeist



FIGI
TOERISME
HEUVELRUG & VALLEI
TOERISME
HEUVELRUG & VALLEI
TOERISME
HEUVELRUG & VALLEI

Ontwerp: De Boer & Van Dorst, Typetank

WolfsWandelplan heeft deze route eerder gepubliceerd als Trage Tocht. De route is met de grootst mogelijke zorg samengesteld. Indien de informatie onjuistheden blijkt te bevatten of wanneer er aanpassingen nodig zijn, kan de organisatie hiervoor geen aansprakelijkheid aanvaarden.